
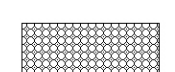














Bassin Houiller du Nord Pas-de-Calais
Commune de Marquette-en-Ostrevant
Carte de l'aléa émission de gaz de mine

LEGENDE

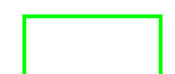

Niveaux d'aléa

- | | | | |
|--|----------------------------|---|---|
|  | Fort |  | Emission de gaz de mine (méthane, CO2, air désoxygéné...) |
|  | Moyen |  | Zones traitées par les ouvrages de décompression |
|  | Faible (travaux avérés) | | |
|  | Faible (travaux suspectés) | | |

Autres légendes

-  Sondage ou exutoire de décompression
-  Event
-  Puits ou avaleresse matérialisé
-  Puits ou avaleresse localisé
-  Galerie bétonnée
-  Galerie cassée ou remblayée
-  Galerie vide
-  Galerie de traitement inconnu

Limites administratives

-  Limite de commune
-  Limite de concession

Fond cartographique

BD ORTHO (Lambert 93) de 2009 selon le protocole IGN/MEEDM

GEODERIS

Juillet 2012

Echelle carte principale : 1/10 000
 Echelle zoom : 1/ 2 500

GEODERIS E2012/097DE - 12NPC3600

